ELABORATO PLANIMETRICO

Compilato da:
Bevilacqua Daniele

Iscritto all'albo:
Geometri

Prov. Pesaro N. 946

Agenzia del Territorio
CATASTO FABBRICATI
Ufficio Provinciale di
Pesaro

Comune di Piagge
Sezione: Foglio: 6 Particella: 1059

Protocollo n. PS0166435 del 07/09/2004
Tipo Mappale n. 97891 del 05/08/2004

Dimostrazione grafica dei subalterni

Scala 1 : 500

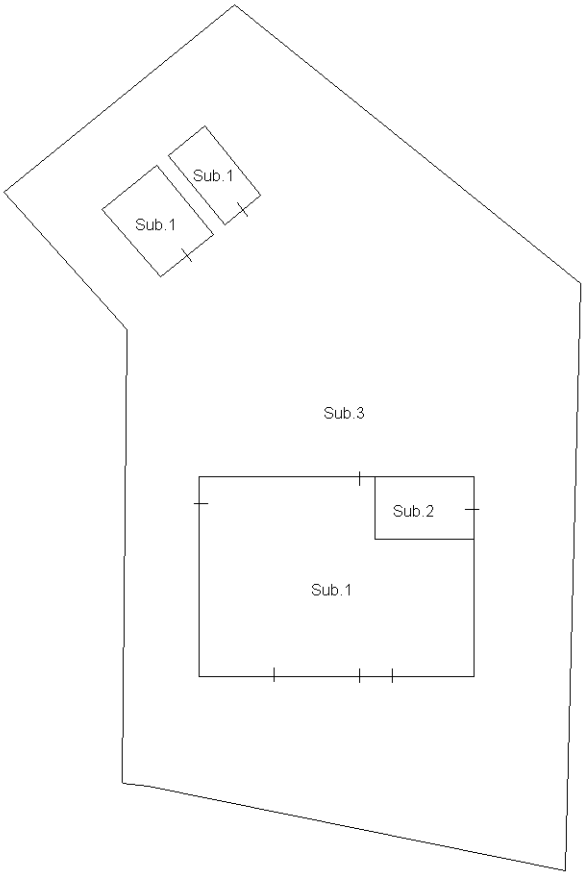

PIANO TERRA

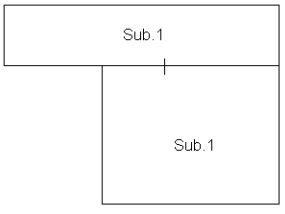

PIANO PRIMO

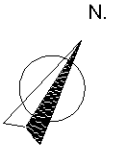

Catasto dei Fabbricati - Situazione al 30/01/2013 - Comune di PIAGGE (G537) - < Foglio: 6 - Particella: 1059 - Elaborato planimetrico >